

**MATRÍCULA DO
EMPREENDIMENTO
VILLA LOBOS RESIDENCIAL**

Nº: 5226

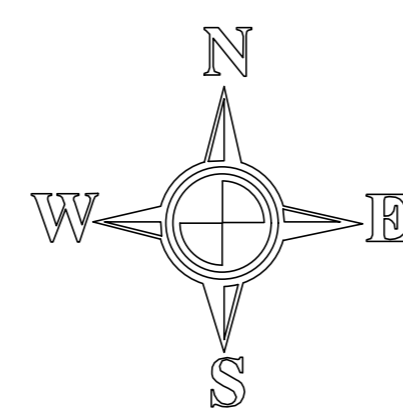
**4º Oficial de Registro
de Imóveis de Campinas**

Importante:

para consulta detalhada da matrícula desse empreendimento, entrar em contato com o cartório correspondente a esse registro.

LEGENDA

	MURO
	BOCA DE LOBO
	POSTES

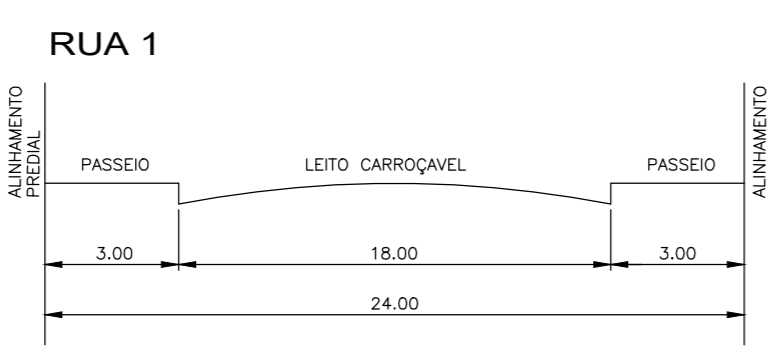
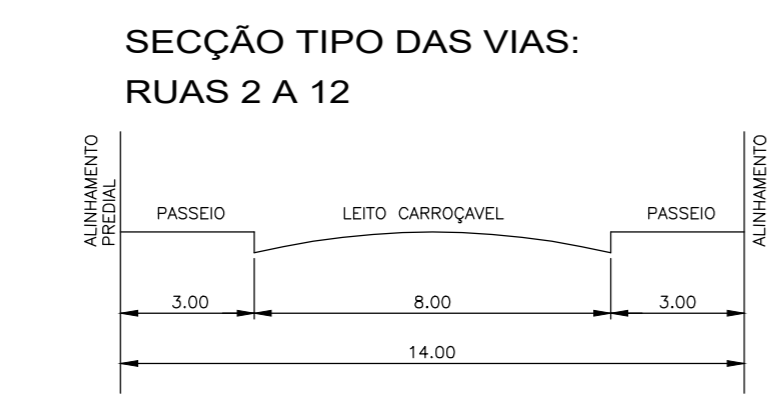


QUADRO DE ÁREAS

QUADRAS	QUANTIDADE DE LOTES	ÁREA DAS QUADRAS
A	30	13.574,92 m ²
B	30	13.574,92 m ²
C	30	13.574,92 m ²
D	30	13.574,92 m ²
E	18	9.935,10 m ²
F	30	13.574,92 m ²
G	30	13.574,92 m ²
H	21	9.791,23 m ²
I	24	11.244,04 m ²
J	24	10.986,27 m ²
K	23	10.513,35 m ²
L	07	3.684,59 m ²
TOTAL	297	137.604,10 m²

QUADRO DE ÁREAS RESUMO

ÁREA TOTAL	237.736,25 m ²	100,00%
LOTES	137.604,10 m ²	57,88%
SISTEMA VIÁRIO	59.348,79 m ²	24,96%
ÁREA INSTITUCIONAL	11.887,63 m ²	5,00%
SISTEMA DE LAZER / ÁREA VERDE	18.651,54 m ²	7,85%
ÁREA DE PRESERVAÇÃO PERMANENTE	10.244,19 m ²	4,31%



OBSERVAÇÕES:
 - TODOS OS RAIOS DE CURVATURA DE RUAS SERÃO DE 9,00m, EXCETO OS INDICADOS EM PLANTA.
 - SENTIDO DE ESCOAMENTO DAS ÁGUAS SUPERFICIAIS.

PROJETO URBANÍSTICO		FOLHA ÚNICA
OBRA: LOTEAMENTO RESIDENCIAL VILLA LOBOS LOCAL: ESTRADA MUNICIPAL PLN 345 - ENTRE ROD. JOSÉ LOZANO ARAÚJO E AV. ANTONIO BAPTISTA PIVA (OBJETO DA MATRÍCULA Nº 46.399 - 2ª CRIA - CAMPINAS) BARRIO: JARDIM FLAMBOYANT MUNICÍPIO: PAULÍNIA - SP PROPRIETÁRIO: ASS. DOS PROPRIETÁRIOS RES. VILLA LOBOS ESCALA: 1:1000		
 SITUAÇÃO SEM ESCALA	PROPRIETÁRIO:	
ÁREAS EM m ² VIDE QUADRO EM PLANTA	ASSOCIAÇÃO DOS PROPRIETÁRIOS DO RESIDENCIAL VILLA LOBOS	